

ФОРМА ПРОЕКТУ,
реалізація якого планується за рахунок коштів
Громадського бюджету м. Миколаєва
у 2018 році



Дата надходження

20112017

Включено до реєстру поданих проектів за №

0050

П.І.П/б та підпис особи, що реєструє

2

ВСІ ПУНКТИ Є ОBOB'ЯЗКОВИМИ ДЛЯ ЗАПОВНЕННЯ!

1. Назва проекту (не більше 20 слів):

"Безпечний шлях до школи"

2. Вид проекту:

• великий

• малий

Проект буде реалізовано на території м. Миколаєва (впишіть назву району/мікрорайону):

Громадський район, мікрорайон
Курьякино.

3. Адреса, назва установи/закладу, будинку:

Тротуар по ул. Замешской, вдалі
№ 2/б (см № 44) и № 3а (д/с № 130)

4. Опис проекту (основна мета проекту; проблема, на вирішення якої він спрямований; запропоновані рішення; пояснення, чому саме це завдання повинно бути реалізоване і яким чином його реалізація вплине на подальше життя мешканців. Опис проекту не повинен містити вказівки на суб'єкт, який може бути потенційним виконавцем проекту - не більше 50 слів)

Цель проекта: обезопасить дорогу детей в школу. Школьный тротуар находится в потенциально опасном месте: параллельно проезжей части автотранспорта, без ограждений. Опасает путь в школу утренняя, старая, потрескавшая плитка. Предлагаем сделать тротуар позитивным и безопасным: покрыть тротуар новой цветной плиткой, проезжую часть дороги оградить для безопасности жизни и здоровья детей и взрослых.

5. Обґрунтування бенефіціарів проекту (основні групи мешканців, які зможуть користуватися результатами проекту)

Данным тротуаром ≈ 90% жителей микрорайона: 600 школьников, их родители,

300 вояків амнісовані з/сн 130 і їх родичи,
 члени, автокооперативів "Сокіл" і "Авіатор"
 з своїми сім'ями.

6. Інформація щодо очікуваних результатів в разі реалізації проекту:

Наш громадянський рух вирастить нове покоління фізично і психологічно здоровими. Дітей довільно оточують позитивна і безпечна середовища. Новий тротуар і закріплення вгаль проезної частини авто-трамстерта будуть цьому спосібствовать. Громадяно наше намітати в одуцеем град жити: обезпечити все школьни і др тротуары.

7. Орієнтовна вартість (кошторис) проекту (всі складові проекту та їх орієнтовна вартість). (Кошторис проекту, у разі необхідності, має містити орієнтовну вартість розробки проектно-кошторисної документації).

Складові завдання	Орієнтовна вартість, грн
1. Ремонт старий плитки 588 м ²	20580 грн
2. Новая цветная плитка 127 грн × 588	74676 грн
3. Лесок для укладки 800 грн × 12 (маш.)	9600 грн
4. Борты 8,5 м шириной 18 грн × 940 (шт.)	16920 грн.
5. Укладка плитки 70 грн × 588 (м ²)	41160 грн
6. Дорожное металлическое ограждение барьерного типа 50 грн × 195 м	9750 грн
Разом: 172686 грн.	

8. Список з підписами щонайменше 10 громадян України, які належать до територіальної громади міста Миколаєва та підтримують цю пропозицію (проект) (окрім його авторів), що додається. Кожна додаткова сторінка списку повинна мати таку ж форму, за винятком позначення наступної сторінки (необхідно додати оригінал списку у паперовій формі).

9. Контактні дані авторів пропозиції (проекту), які будуть загальнодоступні, у тому числі для авторів інших пропозицій, мешканців, представників ЗМІ, з метою обміну думками, інформацією, можливих узгоджень і т.д. (необхідно підкреслити):

а) висловлюю свою згоду на використання моєї електронної адреси для зазначених вище цілей

Підпис особи, що дає згоду на використання своєї електронної адреси

б) не висловлюю згоди на використання моєї електронної адреси для зазначених вище цілей.

Примітка:

Контактні дані авторів пропозицій (проектів) (тільки для виконавчих органів Миколаївської міської ради) зазначаються на зворотній сторінці бланку-заявки, яка є недоступною для громадськості.

10. Дані про інформаційний ресурс, на якому буде здійснюватися обговорення проекту з громадськістю в соціальних мережах або на інших платформах в мережі Інтернет (за наявності). Фейсбук

11. Інші додатки (якщо необхідно):

- а) фотографія/ї, які стосуються цього проекту,
- б) мапа з зазначеним місцем реалізації проекту,
- в) інші матеріали, суттєві для заявника проекту (креслення, схеми тощо)

12. Автор проекту та його контактні дані (дані необхідно вписати чітко і зрозуміло).

Ім'я та Прізвище**	Контактні дані	Підпис***
1. <i>Трек Тетяма Іванівна</i>		
2.	Поштова адреса _____ _____ _____ e-mail: № тел.: Серія та № паспорта: _____ _____	
3.		

** Будь-ласка, вкажіть особу, уповноважену надавати інформацію представникам Миколаївської міської ради.

Стать: чол. жін.

Вік: 16-18 19-31 31-40 41-50 51-60 понад 60

Рід занять: Студент Працюю Безробітний Пенсіонер Підприємець

Згода на обробку персональних даних:

Відповідно до Закону України «Про захист персональних даних» я, *Трек Тетяма Іванівна*, даю згоду на обробку моїх персональних даних, вказаних в пункті 7 цього бланка-заяви виконавчими органами Миколаївської міської ради.

20.11.2014

дата

13. Я погоджуюсь, що:

- усі пункти бланка-заяви є обов'язковими для заповнення;
- заповнений бланк (за виключенням п. 12) буде опубліковано на офіційному сайті Громадського бюджету м Миколаєва;
- можливе уточнення проекту, якщо його реалізація суперечитиме Законам України чи сума реалізації перевищить максимальний обсяг коштів, визначених на його реалізацію.


20.11.2014

дата

Трек Т. І.




П.І.П/б автора

Примосеение к проекту №1



Проезжая часть.

улицы Знаменская.

-  - проездная часть, по которому дети и родители идут в школу и др. - длина 235 м,
-  - проездная часть, по которой весь транспорт выезжает в микрорайон и выезжает.
-  - жидкимо вазное дорожное ограждение барьерного типа, которое необходимо установить. - длина 195 м.

N 2

Google схема кульбакино



Изображения © DigitalGlobe, 2017, Картографические данные © Google, 2017 20 м